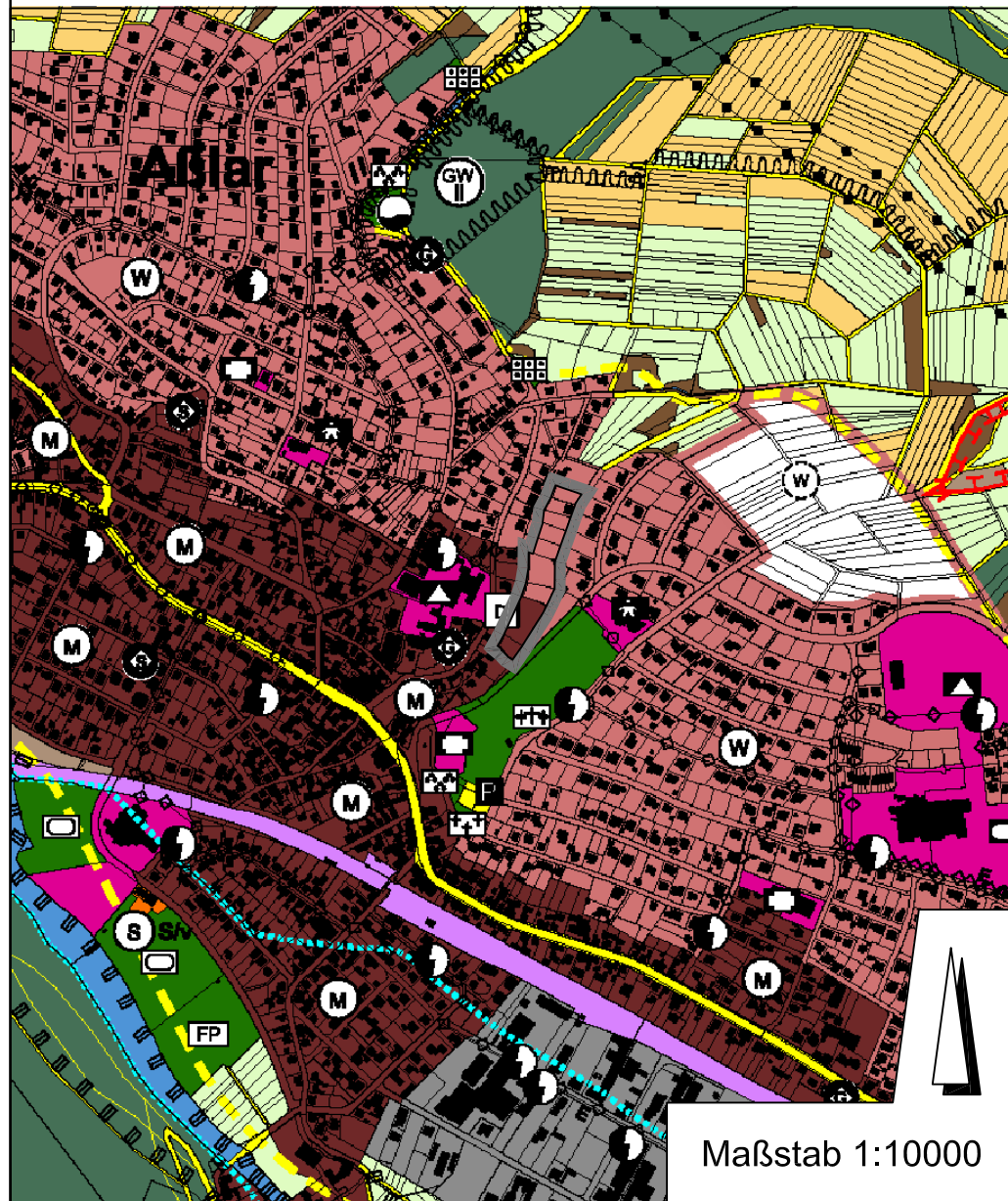
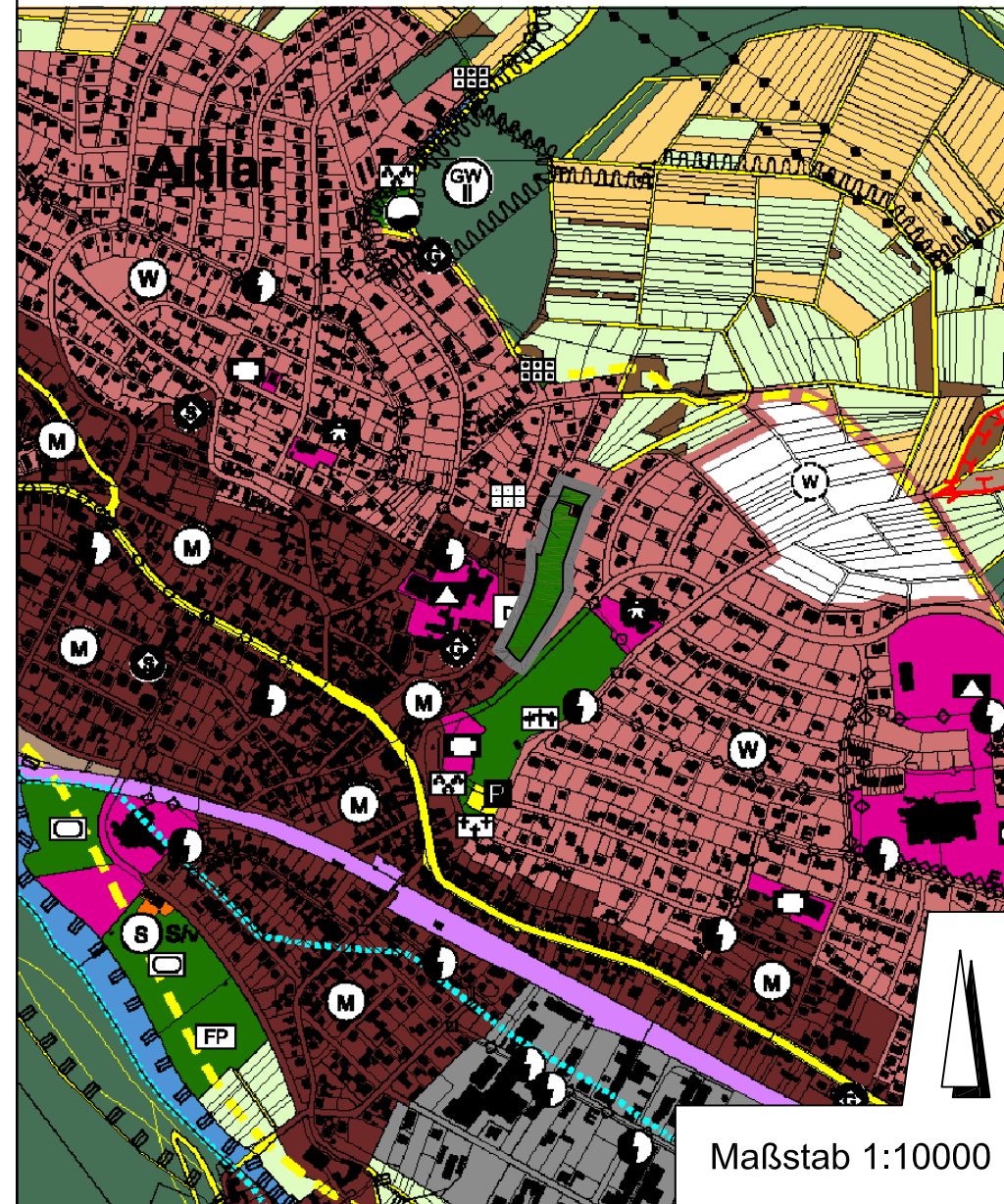


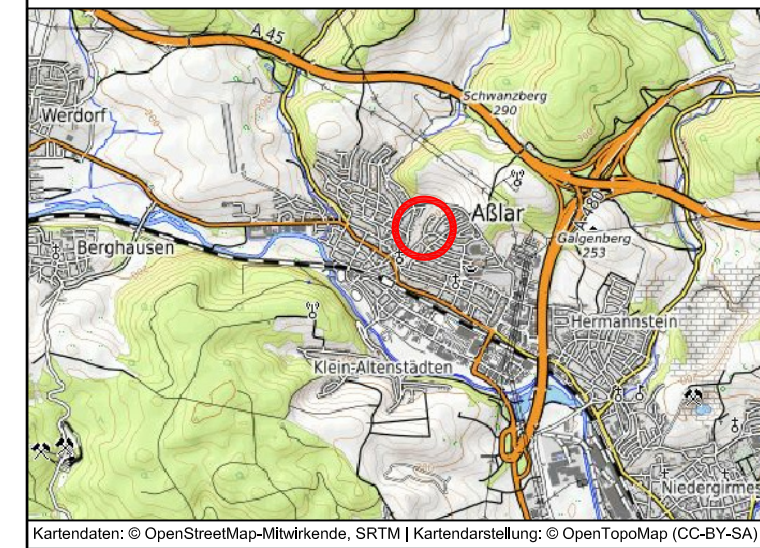
Ausschnitt aus dem bisher gültigen Flächennutzungsplan



Berichtigung des Flächennutzungsplanes

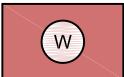
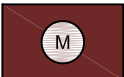
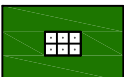



Übersichtskarte



Kartendaten: © OpenStreetMap-Mitwirkende, SRTM | Kartendarstellung: © OpenTopoMap (CC-BY-SA)

Planzeichen

-  Wohnbaufläche
-  Gemischte Baufläche
-  Grünflächen und Erholungsanlagen:
Freizeitgarten
-  Grenze des räumlichen Geltungsbereiches
(§ 9 Abs. 7 BauGB)

Vermerke

Die Berichtigung des Flächennutzungsplanes wird mit Inkrafttreten des Bebauungsplanes Nr. 1.45 "Brunnenweg" der Stadt Aßlar, Kernstadt, wirksam.

Datum	Erstellung / Änderung	
13.11.2020	sw	Erstellung
07.10.2021	sw	Flächen an BP angepasst

geprüft: 08.10.2021, J. A. Dateiname: fasbr2d2_Endfassung.dwg
Blattgröße: 42 cm x 29,7 cm



PlanungsbüroKoch

Dipl.-Geogr. Christian Koch Tel. (0 64 43) 6 90 04-0
Stadtplaner AKH Fax (0 64 43) 6 90 04-34

Alte Chaussee 4, 35614 Aßlar info@pbkoch.de

Planbearbeitung **Stand**
M. Sc. Geogr. Julia Arndt **02.11.2021**

www.pbkoch.de

Berichtigung
des Flächennutzungsplanes
der Stadt Aßlar
für den Bereich des Bebauungsplanes Nr. 1.45
"Brunnenweg"
Kernstadt